

découvrez

Loché-sur-Indrois

De Beaugerais, n'hésitez pas à faire le détour jusqu'au bourg de Loché-sur-Indrois. Une petite balade qui vous conduira jusqu'au jardin public, à l'ombre de l'église du village, le long de l'Indrois...

Brasserie La Gironnette

Établie dans un hameau non loin des bois de Beaugerais, cette brasserie artisanale propose une gamme de 8 bières biologiques brassées sur place avec des ingrédients scrupuleusement choisis. Blanche, blonde, ambrée ou encore IPA, chacun y trouvera son bonheur. Des visites de la brasserie sont proposées sur réservation, avec une dégustation sur place.

Montrésor

À quelques kilomètres de là, prolongez vos découvertes avec celle du village de Montrésor, classé parmi Les Plus Beaux Villages de France, et dont le château, ouvert au public, est un incontournable du Sud Touraine.

Pour marcher plus loin

Vous croiserez le tracé d'un second circuit pédestre: Dans les bois de l'abbaye de Beaugerais au départ également de Beaugerais (7,5km / balisage bleu). D'autres idées rando sur www.loches-valdeloire.com

infos techniques

GPS DEPART N 47°054017 , E 1°198873

DÉNIVELÉ + 117 m

Trace GPX à ouvrir avec une application dédiée.

Trace GPX



du circuit

infos pratiques

Marché le jeudi matin à Loché-sur-Indrois.
Toilettes publiques dans le bourg (rue du Stade).

Mairie de Loché-sur-Indrois

41 rue de la Mairie - 37460 LOCHÉ-SUR-INDROIS

☎ 02 47 92 61 55 - mairie@lochesurindrois.fr

Office de tourisme Loches Touraine Châteaux de la Loire

43 Grande rue - 37460 MONTRÉSOR

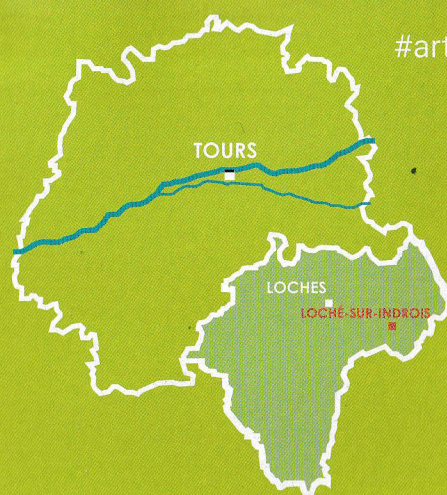
☎ 02 47 92 70 71 - montresor@loches-valdeloire.com

Communauté de communes Loches Sud Touraine

12 avenue de la Liberté - 37600 LOCHES

☎ 02 47 91 19 20 - tourisme@lochessudtouraine.com

#artdeflâner



Entre Touraine et Berry, entre champs et forêts, entre étangs et fermes, entre spirituel et terrien, cette boucle de **Loché-sur-Indrois** cultive les équilibres. Venez marcher sur le fil, aux confins de la Touraine, aux portes du Berry...

charte du randonneur

Aime et respecte la nature. Écoute-la, ne la souille pas, ne la détruis pas. Reste sur le sentier et sois discret. Ne piétine ni cultures, ni sous-bois. Ne fume pas en forêt, n'y allume aucun feu. N'effraie pas les animaux. Ne néglige pas les contacts humains. Respecte et connais ce monde rural qui t'accueille.

Tous sentinelles sports de nature.

Problème de balisage, arbre en travers du chemin, dépôt sauvage... Signalez-nous tout problème avec le dispositif national SURICATE (sentinelles.sportsdenature.fr ou application Suricate)




Ce document a été imprimé avec des encres végétales sur du papier 100% recyclé par une imprimerie locale certifiée FSC. Ne pas jeter sur la voie publique.

Cet équipement est cofinancé par la Communauté de communes Loches Sud Touraine et par le Conseil départemental d'Indre-et-Loire dans le cadre du Plan Départemental des Itinéraires de Promenade et de Randonnée.



SENTIER DÉCOUVERTE EN TOURAINE



randonnée pédestre

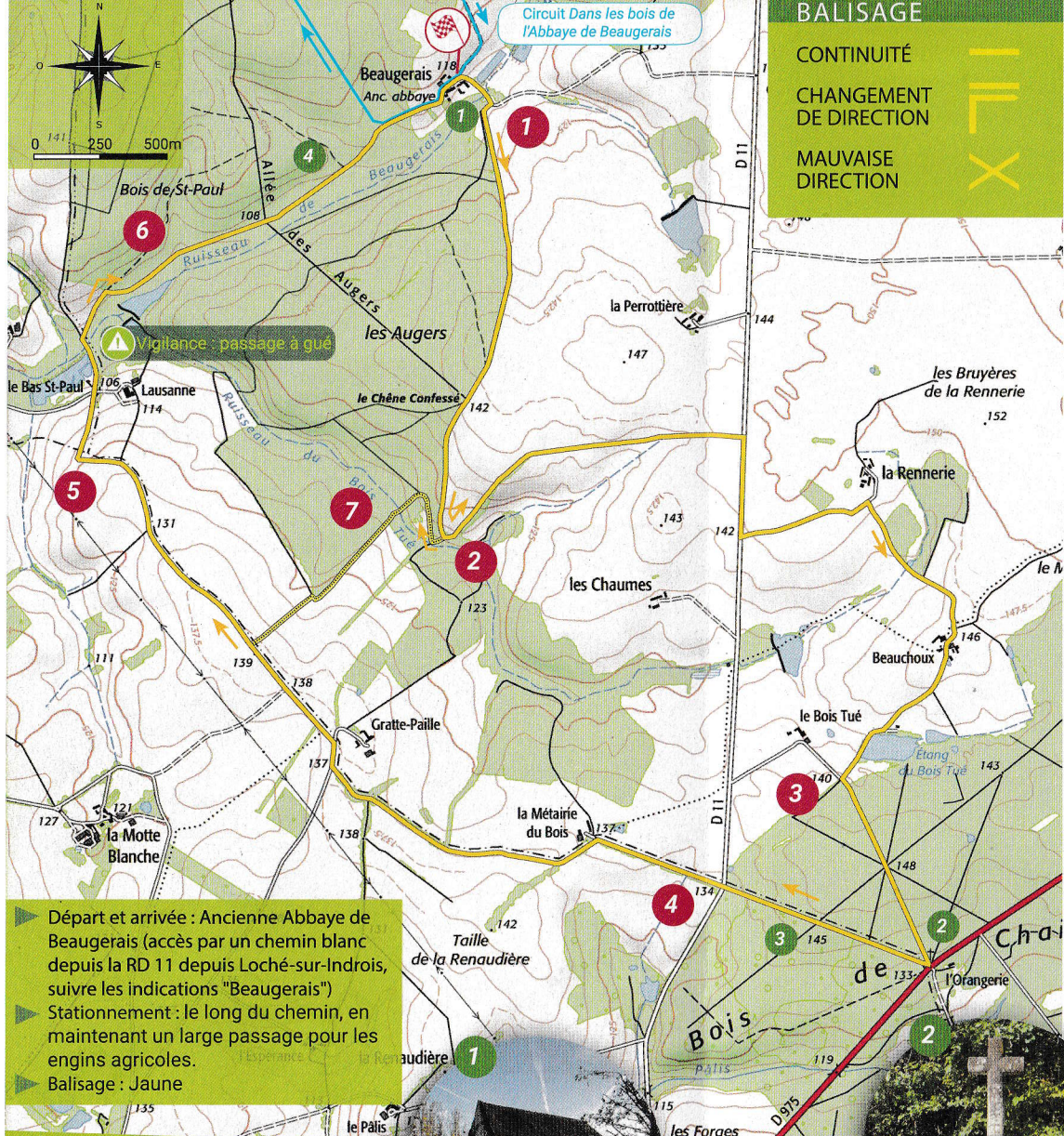
LOCHÉ-SUR-INDROIS

Aux portes du Berry

3h - 12,4 km - niv. facile
variante - 1h30 - 6,2 km

Credit photos © CC Loches Sud Touraine - AbodeStock / Impression : imprimerie Baugé, édition novembre 2022 / Réalisation: CC Loches Sud Touraine, CD 37 / Extra: du Scan 25 @IGN convention IG4000070





BALISAGE

CONTINUITÉ —

CHANGEMENT DE DIRECTION T


MAUVAISE DIRECTION X

▶ **Départ et arrivée :** Ancienne Abbaye de Beaugerais (accès par un chemin blanc depuis la RD 11 depuis Loché-sur-Indrois, suivre les indications "Beaugerais")

▶ **Stationnement :** le long du chemin, en maintenant un large passage pour les engins agricoles.

▶ **Balisage :** Jaune


En marchant...




▶ Fondée au XII^e siècle, l'abbaye de Beaugerais intègre l'ordre de Cîteaux sous l'impulsion d'Henri II Plantagenêt. Une histoire mouvementée et une accumulation de difficultés conduisent à son déclin, parachevé par sa vente comme Bien national après la Révolution. Le bâtiment principal, encore debout aujourd'hui, est la 1^{ère} église abbatiale de l'abbaye.



▶ Cette croix de mission se trouve en limite de deux communes, Villedomain et Châtillon-sur-Indre. Les offices religieux pouvaient se tenir alternativement dans les églises des deux paroisses. Elle pivote sur son axe, ce qui permettait de la tourner dans la direction de l'église où se tenait la messe.



▶ De la Croix pivotante au Bas Saint-Paul, vous cheminez entre Touraine et Berry. En effet, les chemins et routes empruntés marquent la limite départementale entre l'Indre-et-Loire et l'Indre. Vous croiserez sur votre parcours une borne de limite départementale. Faites un pas de côté et changez de département...



▶ Le Geai des Chênes vit dans les milieux boisés comme celui-ci. Vous entendrez peut-être son cri, véritable alerte pour tous les habitants de la forêt, indiquant la présence d'un intrus. Il est aussi connu pour enfoncer dans la terre ses réserves de glands, dont il se nourrit, et ainsi contribuer à la propagation des chênes, d'où son nom.

0 km - **Départ**

1 Tournez le dos à la ferme. Descendez sur le chemin blanc en conservant l'ancienne abbaye sur votre droite. Lorsque le chemin effectue un virage à gauche, tournez à droite sur le chemin enherbé, à la lisière du bois.

1 Continuez entre le champ et la forêt sur 1,7 km. En entrant dans le bois, à l'intersection, dirigez-vous vers la gauche pour la grande boucle, ou vers la droite pour la variante (petite boucle - suite à l'étape **7**).

1,9 km Avancez sur le chemin qui ressort du bois et longez la haie. Poursuivez à travers champs jusqu'à l'intersection avec la RD11. Là, tournez à droite et continuez sur le bas-côté le long de la route. Tournez sur la 1^{ère} route à gauche. Au carrefour, bifurquez à droite, toujours sur une petite route. Restez sur cette dernière et traversez la ferme de Beauchoux.

5,3 km Après avoir longé l'étang, à l'intersection, tournez à gauche sur la route qui avance dans les bois. Au carrefour avec les allées forestières, restez sur la route. Au bout, à l'intersection avec la RD675, remontez la grande allée blanche sur votre droite.

7 km Au carrefour, continuez sur la petite route en face. Tournez à gauche sur le chemin avant les bâtiments et continuez sur ce dernier jusqu'à la ferme de Gratte-Paille. À la patte d'oie qui mène à cette dernière, tournez à gauche pour repartir à travers champs. Lorsque le chemin blanc effectue un virage à 90° sur la gauche, continuez tout droit sur le chemin enherbé.

2,9 km

5 Le chemin avance à travers champs. Suivez-le lorsqu'il bifurque à gauche. Il débouche sur une petite route d'accès aux habitations. Continuez tout droit sur le chemin qui retourne dans les bois. En contrebas, traversez le ruisseau sur les pierres qui émergent. À la patte d'oie, tournez à droite, puis de nouveau à droite pour retourner dans les bois.

4,6 km

10,9 km Continuez tout droit sur ce chemin qui longe des étangs puis le ruisseau de Beaugerais. En sortant du bois, vous arrivez face à l'ancienne abbaye. Empruntez le chemin sur votre gauche qui remonte vers la ferme. Longez la cour et regagnez votre point de départ.

Arrivée Grande boucle 12,4 km

Arrivée Variante - Petite boucle 6,2 km

1,9 km **Suite Variante - Petite boucle**

7 Suivez le chemin puis tournez à droite sur celui qui remonte sous les arbres. Suivez-le vers la gauche lorsqu'il effectue un grand virage. Continuez tout droit et restez à la lisière en sortant du couvert végétal. Au bout, tournez à droite pour rester à la lisière puis immédiatement après à gauche pour remonter à travers champs. À l'intersection, tournez à droite sur le chemin enherbé. Suite du parcours à l'étape **5**